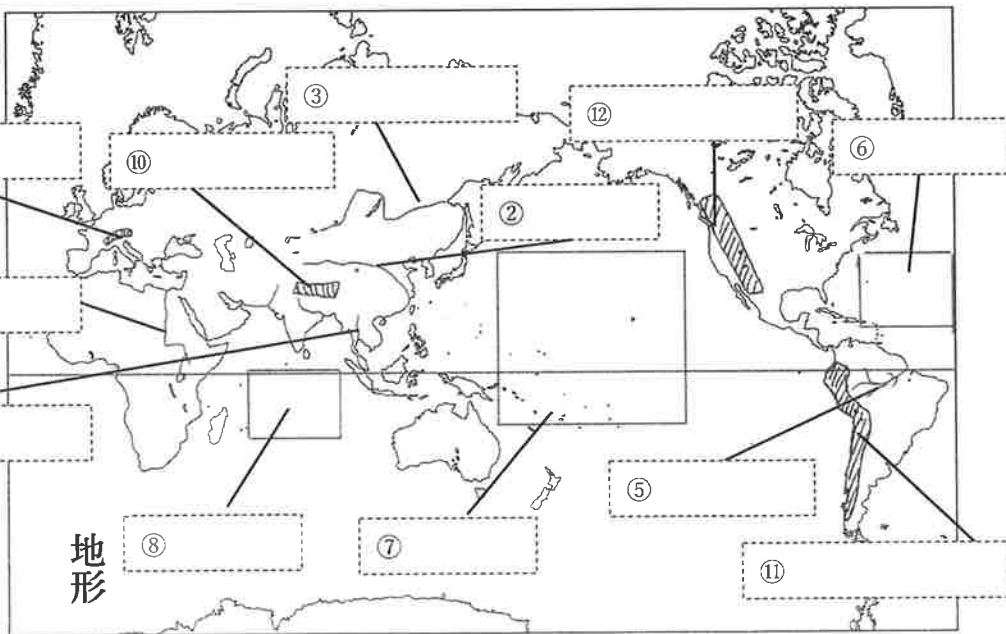
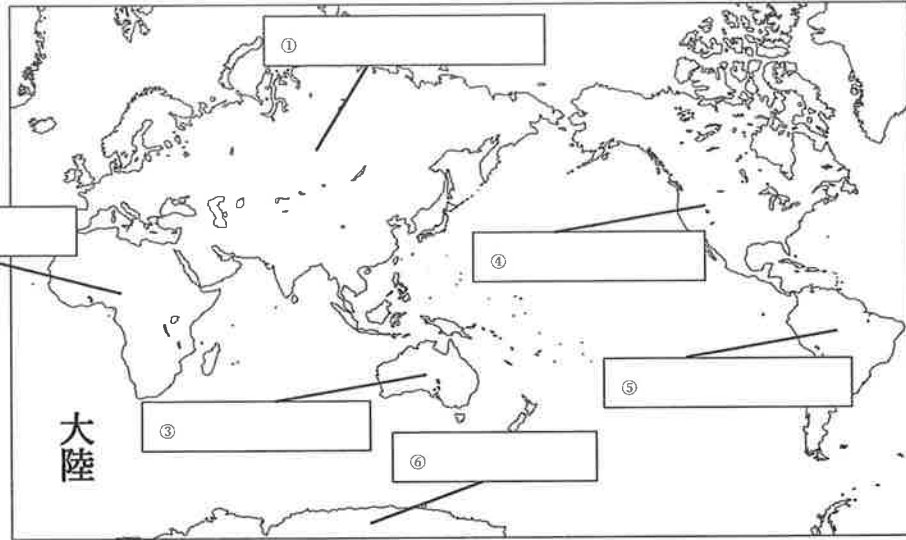


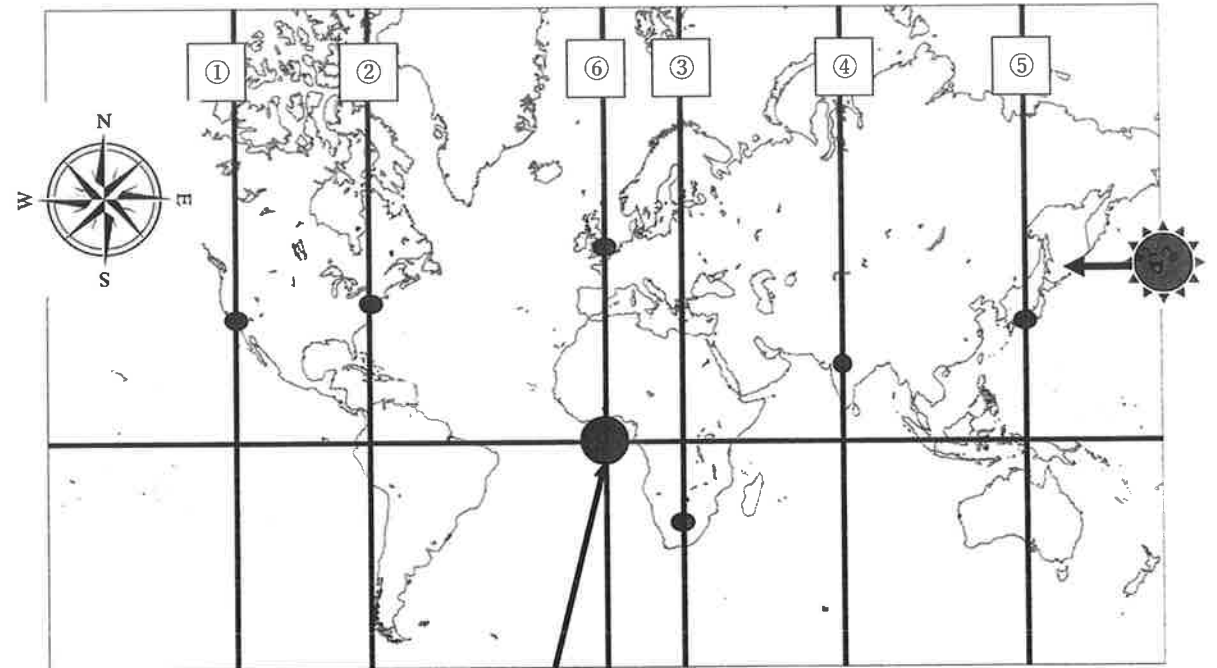
【1. 世界のすがた】

1 地球とその表面

※北極は大陸ではない



2 地球上の位置



⑥ の線はイギリスの \_\_\_\_\_ を通る直線で、この直線を \_\_\_\_\_ と呼ぶ。  
 上の地図では、この直線と赤道の交点を丸く塗り潰している。世界中の土地の位置は「この交点から左右上下（東西南北）どのぐらいずれた場所にあるか」で表される  
 東西のずれを0～180度の \_\_\_\_\_ で表し、  
 南北のずれを0～90度の \_\_\_\_\_ で表す。  
 例えば⑤の線上にある日本の点は \_\_\_\_\_、 \_\_\_\_\_ というように表される。

太陽は \_\_\_\_\_ からのぼり、 \_\_\_\_\_ へ沈む。この地図上でいうと、一番右から一番左まで1日で移動することになる。そうすると、⑤の日本の近くに太陽がくる時（つまり日本のお昼）より、⑥のイギリスの近くに太陽がくる時（つまりイギリスのお昼）の方が大分遅い時間になる。この時間の差を \_\_\_\_\_ という。

この計算は2地点間の \_\_\_\_\_ の差を用いて行う。  
 例1：東経135°の⑤（東京）と東経75°の④（デリー）は、どちらが何時間早いのか

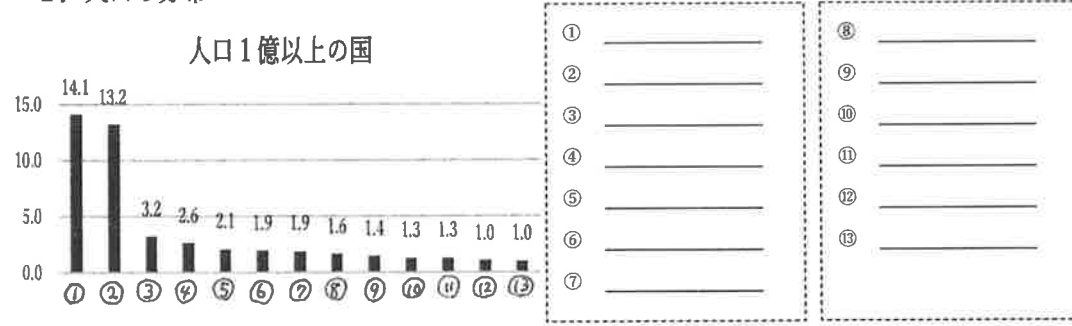
例2：東経30°の③（ヨハネスブルク）と西経120°の①（シアトル）は、どちらが何時間早いのか

### 3 世界の国々

#### 1. わかれ方

地球の表面積は 5.1 億km<sup>2</sup>。戦争や交渉の歴史の中でその表面積を国境によって分割し、  
いまでは国が \_\_\_\_\_カ国あまり存在する。

#### 2. 人口の分布



#### 3. 国の発展度合い

国は経済的な発展度合いがそれぞれ異なる。よく発展している国を \_\_\_\_\_  
と呼び、いまだ発展の途中にある国を \_\_\_\_\_と呼ぶ。

→それぞれの国の特徴

① 国内総生産 (GDP) の量・・・ \_\_\_\_\_

② 産業構造

- ・ \_\_\_\_\_ : 農林水産業のこと。 \_\_\_\_\_ に多い
- ・ \_\_\_\_\_ : 工業 (ものづくり) や鉱業 (資源) など \_\_\_\_\_ に多い
- ・ \_\_\_\_\_ : ... サービス業や流通業など \_\_\_\_\_ に多い

③ 人口構成

- ・ \_\_\_\_\_ : 出生率が高いが、平均寿命は短い。
- ・ \_\_\_\_\_ : 出生率は低く、平均寿命が長い。

#### 4. 主要国の位置

右ページに、「位置を覚えておいて欲しい国ベスト25」を記載

絶対に 位置を覚えておいて欲しい国ベスト25

